

Mâconnais Beaujolais AGGLOMÉRATION

GNAU - Guichet numérique des autorisations d'urbanisme

Janvier 2023

Le portail d'accès

2

Mâconnais-Beaujolais
AGGLOMÉRATION

GUICHET NUMÉRIQUE DES AUTORISATIONS D'URBANISME

S'INFORMER SUR LE RÈGLEMENT

RÈGLEMENT ZONAGE

FORMULER UNE DEMANDE D'URBANISME NUMÉRIQUE

Aide à la définition du dossier
Informations sur la saisie de dossier

Cûa Cûb DP DPLT DPMI PA PC PCMI

SUIVRE MES DEMANDES D'URBANISME

Connexion

Conditions Générales d'Utilisation

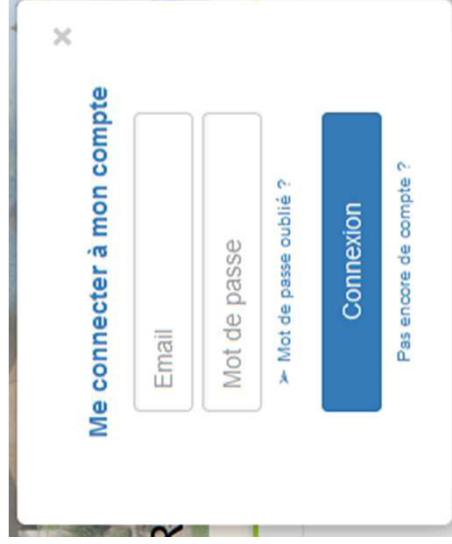
L'accès par le demandeur

3

DEMANDEUR



- Le demandeur se connecte à la plateforme sur le site Internet dédié
- Il crée son compte personnel sécurisé
- Il constitue son dossier, modifie, transmet sa demande d'urbanisme à la commune (guichet unique), et suit l'avancement de l'instruction



Me connecter à mon compte

Email

Mot de passe

➤ Mot de passe oublié ?

Connexion

Pas encore de compte ?

La création du compte personnel

Créer mon compte personnel

Les champs marqués d'un * sont obligatoires

Vos identifiants

- * **Votre adresse électronique**

nom@exemple.fr

- * **Confirmez votre adresse électronique**

nom@exemple.fr

- * **Choisissez un mot de passe**

Pour être conforme à nos règles de sécurité, votre mot de passe doit contenir :

- * Au moins 8 caractères(s)
- * Au moins 2 des catégories suivantes : minuscules, majuscules, chiffres et/ou caractères spéciaux (sauf / et ?).

- * **Confirmez votre mot de passe**

Êtes-vous un robot ?

gxbf2

- * **Entrer le texte de l'image :**

- J'accepte les conditions générales d'utilisation**

ANNULER

CRÉER MON COMPTE PERSONNEL

Utilisateur connecté – Visuel

5

DEMANDEUR

The screenshot displays the 'Guichet Numérique des Autorisations d'Urbanisme' (Digital Urban Planning Permits Portal) interface for a logged-in user. The page is divided into several sections:

- Header:** Includes the logo of 'Mâconnais-Beaujolais AGGLOMÉRATION' and the text 'Mâconnais-Beaujolais AGGLOMÉRATION'. A navigation bar contains 'INFORMER', 'FORMULER', and 'SUIVRE'.
- Identifiant connecté:** A red-bordered box at the top right shows the user's profile icon and the email 'luc@ma-bj-agglomeration.com'.
- Information document d'urbanisme:** A green-bordered box containing a search bar with 'RÈGLEMENT' and 'ZONAGE' buttons, and a 'GUICHET NUMÉRIQUE DES AUTORISATIONS D'URBANISME' banner.
- Constitution d'une nouvelle demande:** A blue-bordered box with the heading 'UNE DEMANDE D'URBANISME NUMÉRIQUE' and buttons for 'CUa', 'CUb', 'DPLT', 'DP', 'PC', 'PCMI', 'PD', and 'PA'.
- Suivi des demandes déjà créées:** A purple-bordered box with the heading 'MES DEMANDES D'URBANISME' showing a map of 'OPERISVILLE' and details for a specific request: 'DPLT', 'CUP', 'Rue du 19 Mars 1962 71000 Operisville', 'Demande n°12, créée le 21/03/2022 15:21'.

S'informer

6

DEMANDEUR

S'INFORMER SUR LE RÉGLEMENT

RÈGLEMENT ZONAGE

Règlement - Zonage

- Renvoi : Géoportail de l'urbanisme

Si le PLU n'est pas publié sur le site de référence officiel, le demandeur devra consulter le site Internet de la commune

Formuler une demande d'urbanisme numérique

7

DEMANDEUR

The screenshot shows a web interface for submitting a digital urban planning request. At the top, the title 'UNE DEMANDE D'URBANISME NUMÉRIQUE' is displayed. Below this, the main heading 'FORMULER' is visible. There are two light blue buttons: 'Aide à la définition du dossier' and 'Informations sur la saisie de dossier'. Below these buttons, there are ten circular buttons arranged in two rows, each representing a different type of urban planning request: CUa, CUb, DP, DPLT, DPMI, PA, PC, PCMI, PD, and PC.

Aide à la définition du dossier

- Renvoi vers le site Service-Public.fr (par type de demandes, explications, CERFA, etc.)


Information sur la saisie de dossier

- Renvoi vers le site Cohesion-territoires.gouv.fr pour informations générales sur les procédures SVE / Démat'ADS
- Saisie en ligne (imprimé et pièces jointes) des différentes demandes d'urbanisme

Suivre mes demandes d'urbanisme

SUIVRE

MES DEMANDES D'URBANISME



DP 99999 22 S0001 DAACT
Déclaration de l'achèvement des travaux par M. VINCENT Laurent
Rue du 19 Mars 1962 71000 OperisVille
Demande n°12, créée le 21/03/2022 15:21

Modifier **Historique** **Documents**

Vous avez commencé à compléter votre demande, veuillez la transmettre avant le 23/06/2022.

Votre déclaration attestant l'achèvement et la conformité des travaux est incomplète, veuillez consulter la liste des pièces manquantes dans l'historique du dossier.

Suivi les demandes en cours, avant dépôt, en cours d'instruction, jusqu'à l'achèvement des travaux, en lien avec la commune

Dépôt d'une demande en ligne

9

DEMANDEUR

IMPORTER LE
DOSSIER

EXPORTER LE
DOSSIER

VÉRIFIER MA
SAISIE

SAUVEGARDER

TRANSMETTRE
MA DEMANDE

RETOUR

Dépôt officiel


La demande en ligne est sauvegardée, pour être modifiable avant dépôt officiel.

La « transmission de la demande » correspond à l'envoi à la commune, guichet unique.

Finalisation de la demande

Si je le juge nécessaire, j'ajoute des précisions ou des indications complémentaires à l'attention de l'instructeur en charge de ma demande d'autorisation d'urbanisme.
Merci de faire au plus vite, je suis pressé...]

J'ai bien lu les conditions générales d'utilisation. (obligatoire)



Transfert de la demande en ligne

10

DEMANDEUR

Demande finalisée
Votre demande est finalisée, vous recevrez bientôt un accusé d'enregistrement électronique (AEE). Pensez à surveiller les messages dans le dossier SPAM de votre boîte mail.
<input type="button" value="OK"/>

La demande est transférée à la commune.

Information reportée sur le suivi du demandeur

Saisie cerfa initial
Finalisation
Reçu par le service (AEE)

le 07/12/2022 à 13:21
le 07/12/2022 à 13:23

Le GNAU adresse automatiquement un AEE au demandeur, par mail, à l'adresse indiquée du compte identifié.

AEE – Accusé d'enregistrement électronique

