

Commune de SAINT SYMPHORIEN D'ANCELLES

DEPARTEMENT DE SAONE ET LOIRE

RÉVISION DU PLAN LOCAL D'URBANISME

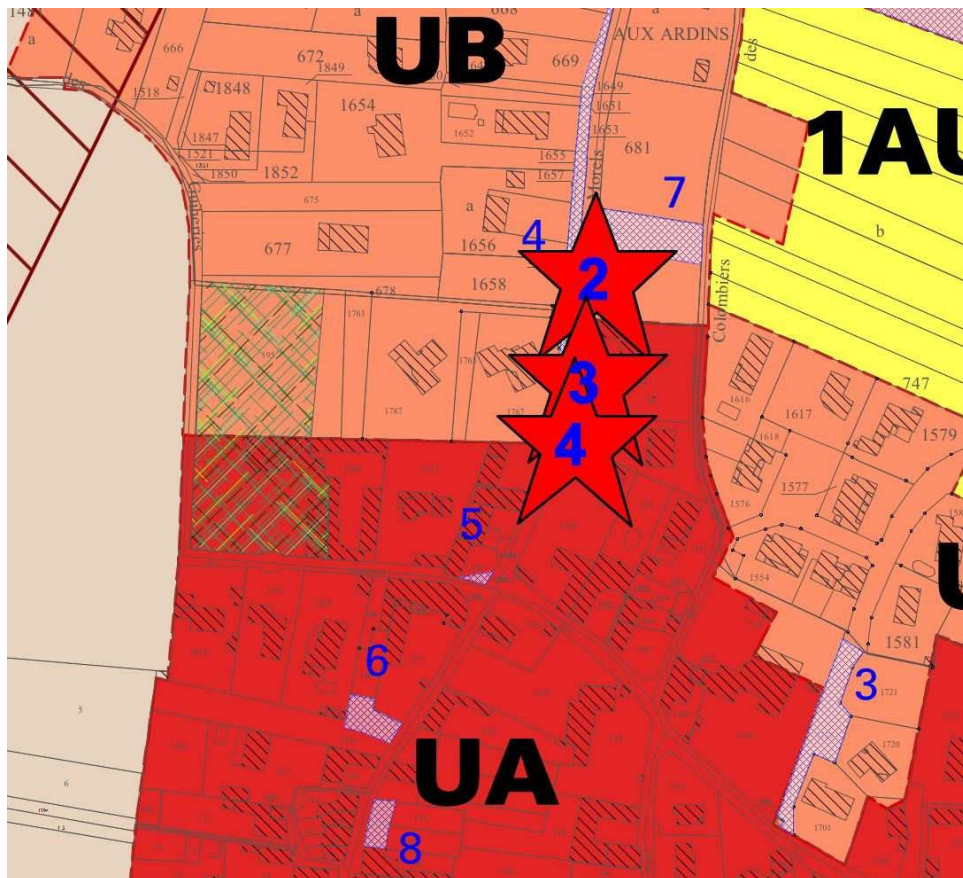
APPROBATION



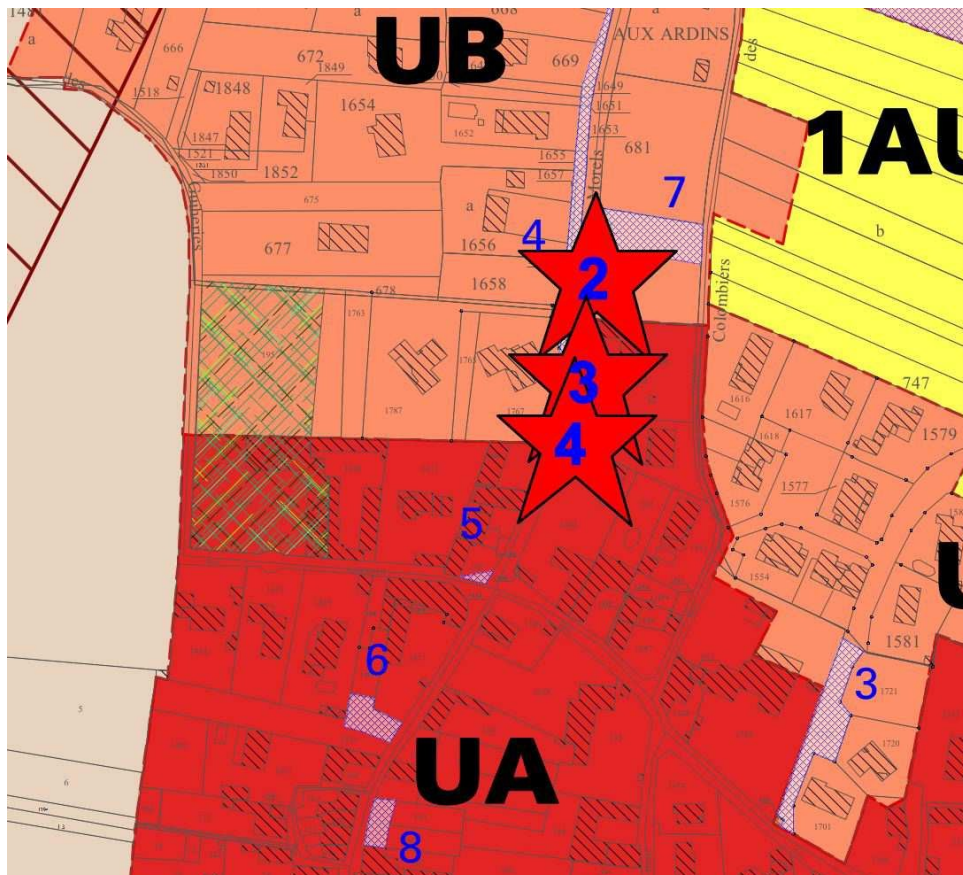
3d - Éléments repérés au titre du L123.1.5.7°

Vu pour être annexé à notre délibération en date du Le Maire, <i>(Nom prénom, Qualité)</i>	POS approuvé le :	25 juin 1991
	Révision prescrite le :	25 octobre 2010
Pour copie conforme, Le Maire	Révision arrêtée le :	15 juillet 2013
	Révision approuvée le :	3 février 2014

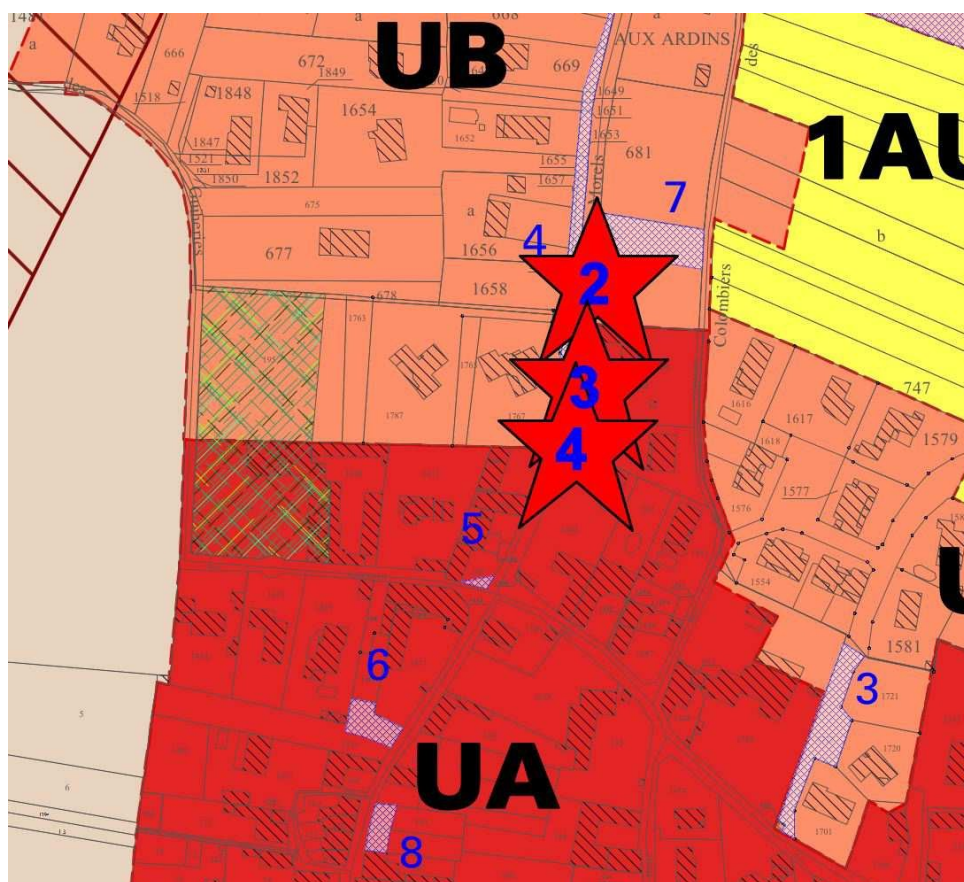
2 - Mur en pisé dans la continuité de l'enceinte du cimetière, 490 rue des Morels (Parcelle A680)



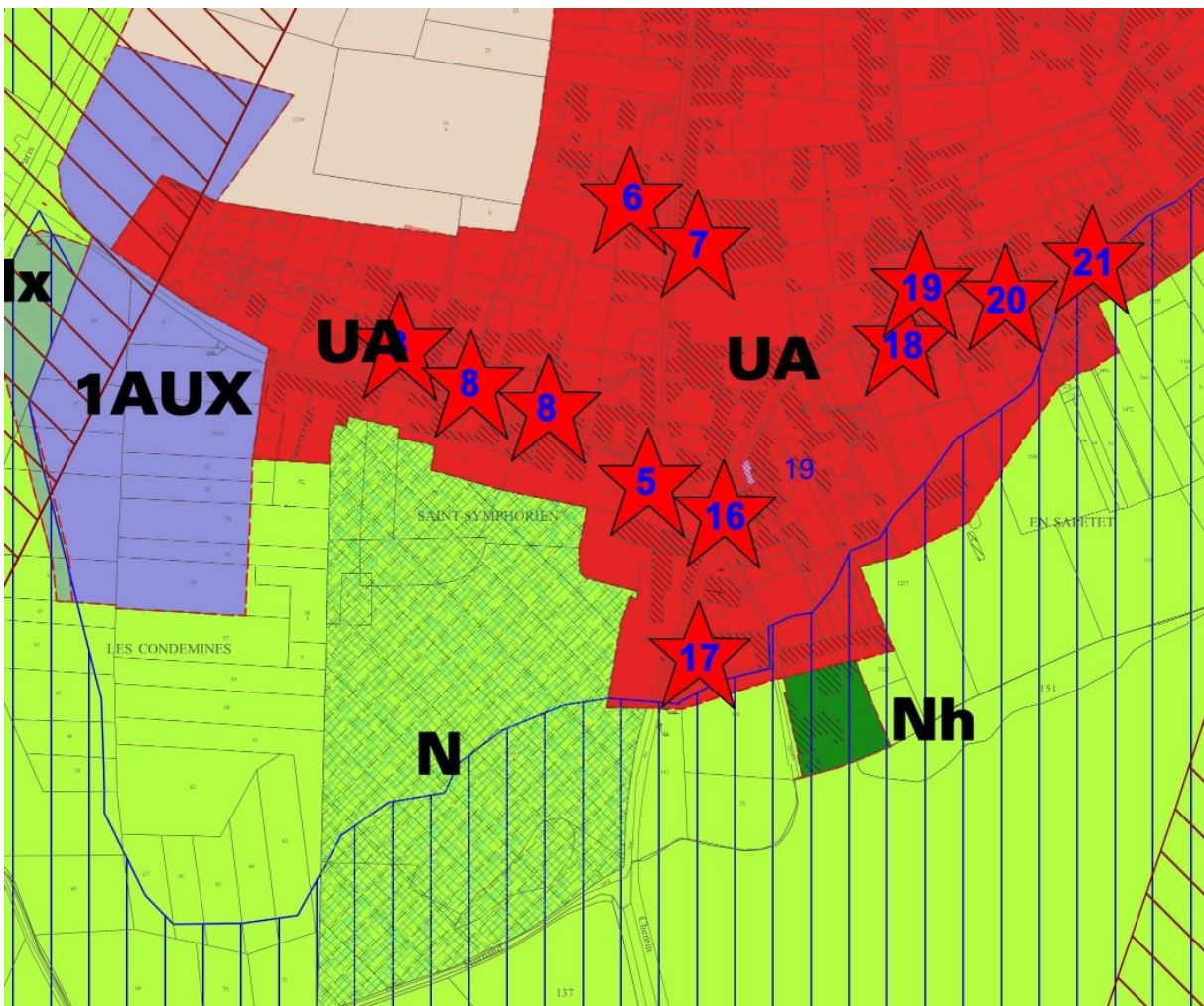
3 - Maison en pisé située rue des Morels, 490 rue des Morels (Parcelle A198)



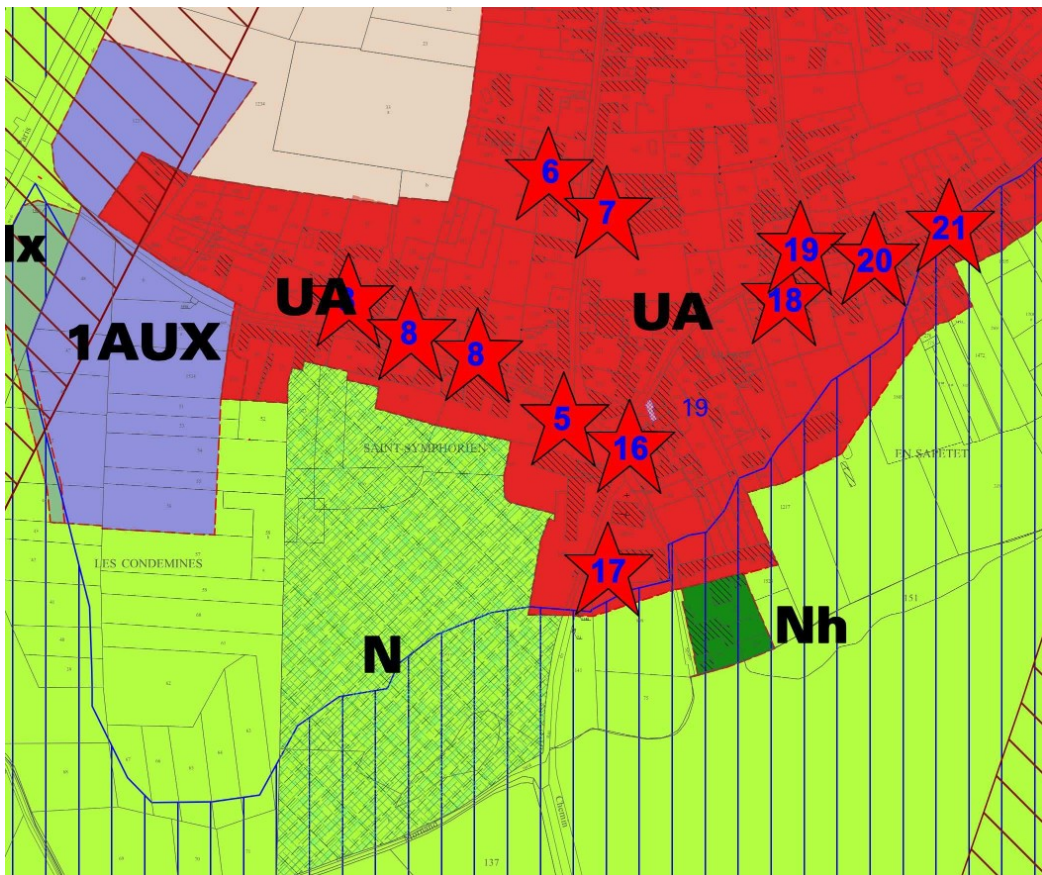
4 - Mur en pisé mitoyen entre la parcelle A 199 et 1845 entre le 402 et le 458 rue des Morels



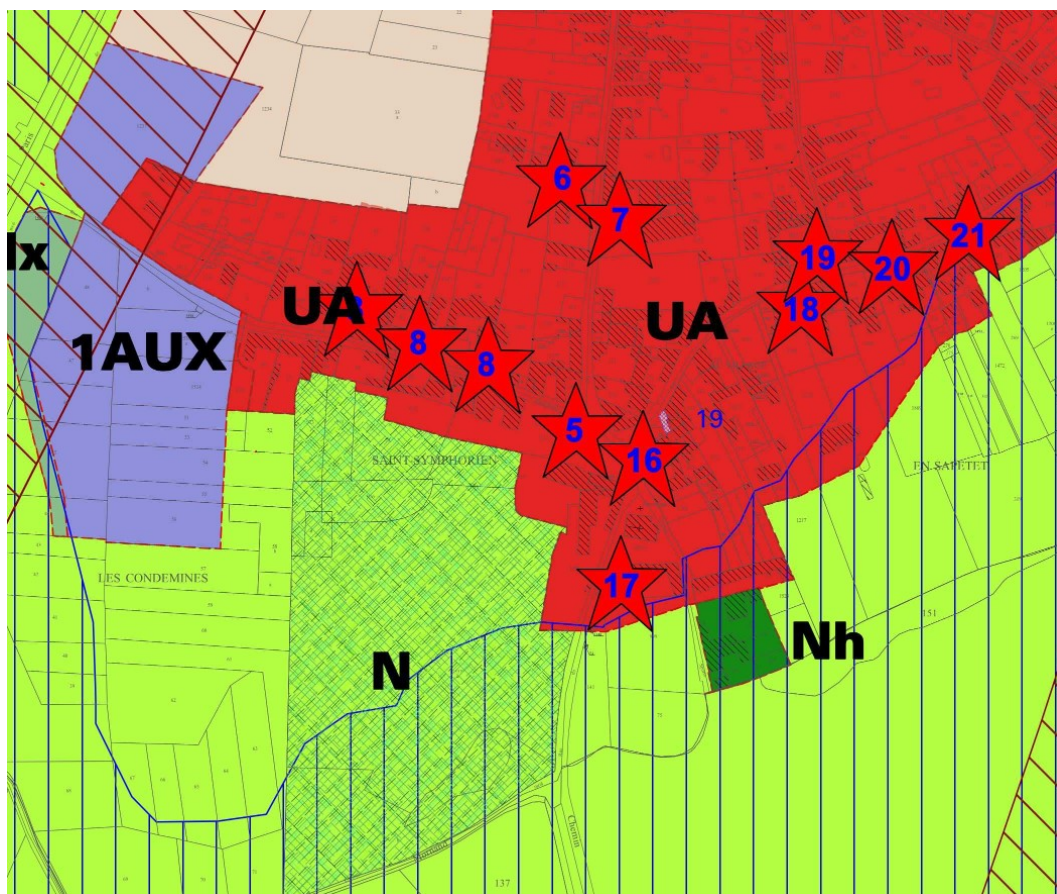
5 - la propriété située au n° 1 rue Bourchanin



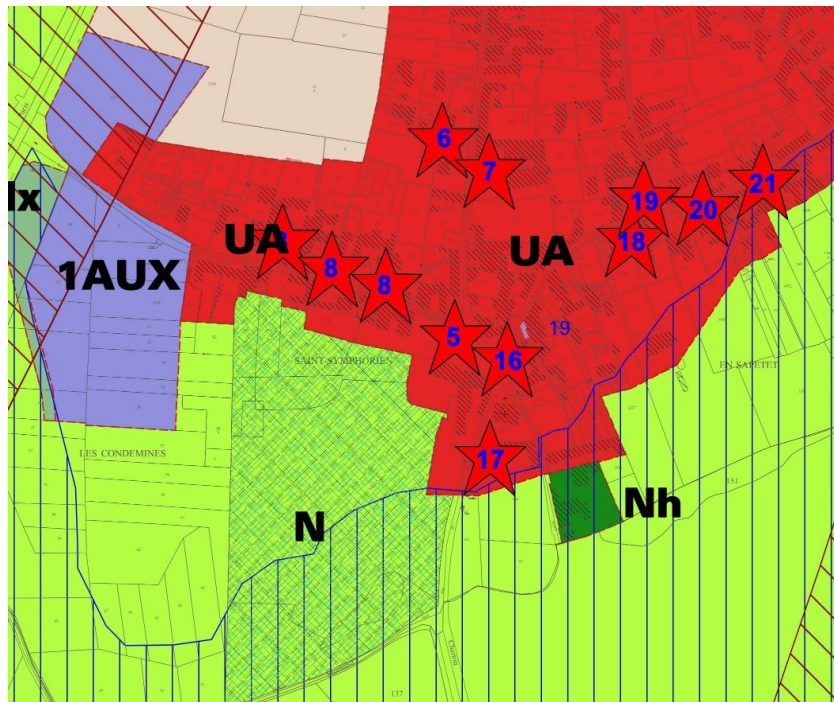
6 - Mur en Pisé et la maison au 77 rue des Morels



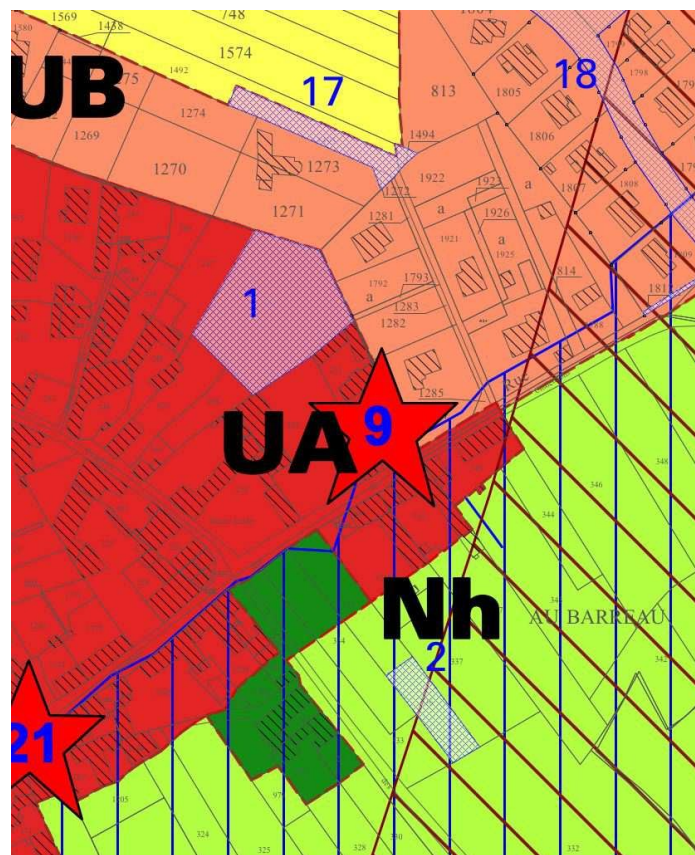
7 - Propriété d'intérêt architectural au 88 rue des Morels



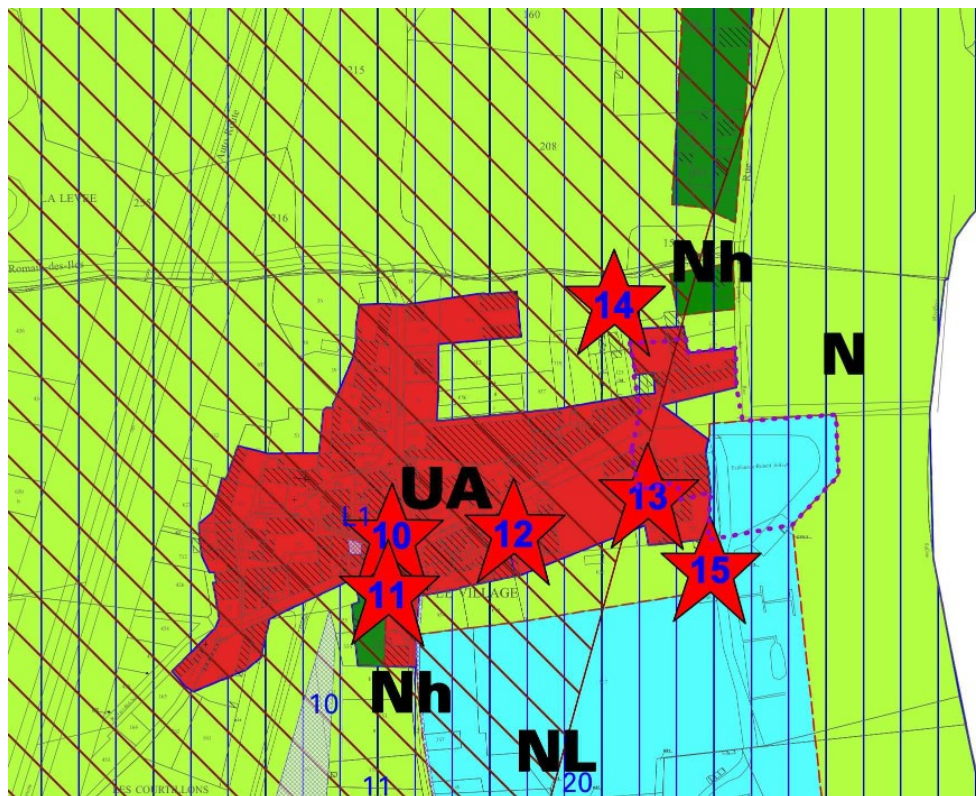
8 - Les habitations le long de la rue Bourchanin n° 122-130 et 170 en mur de pisé



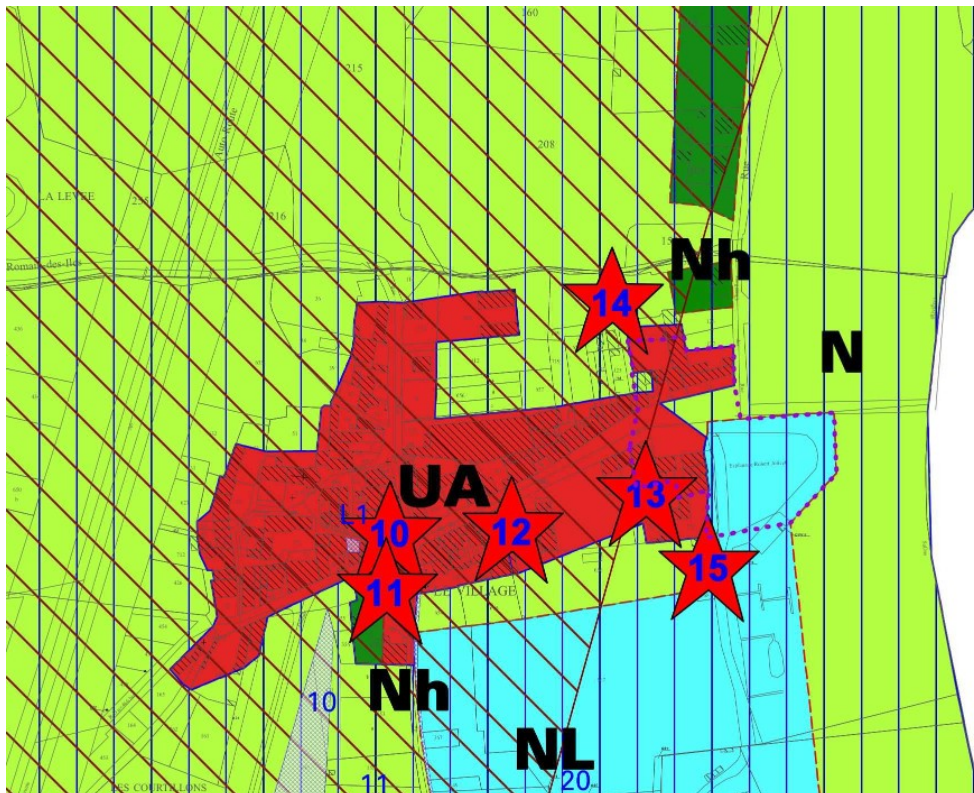
9 - Le mur en Pisé situé au 439 et 448 de la rue des Chalandons après la mairie



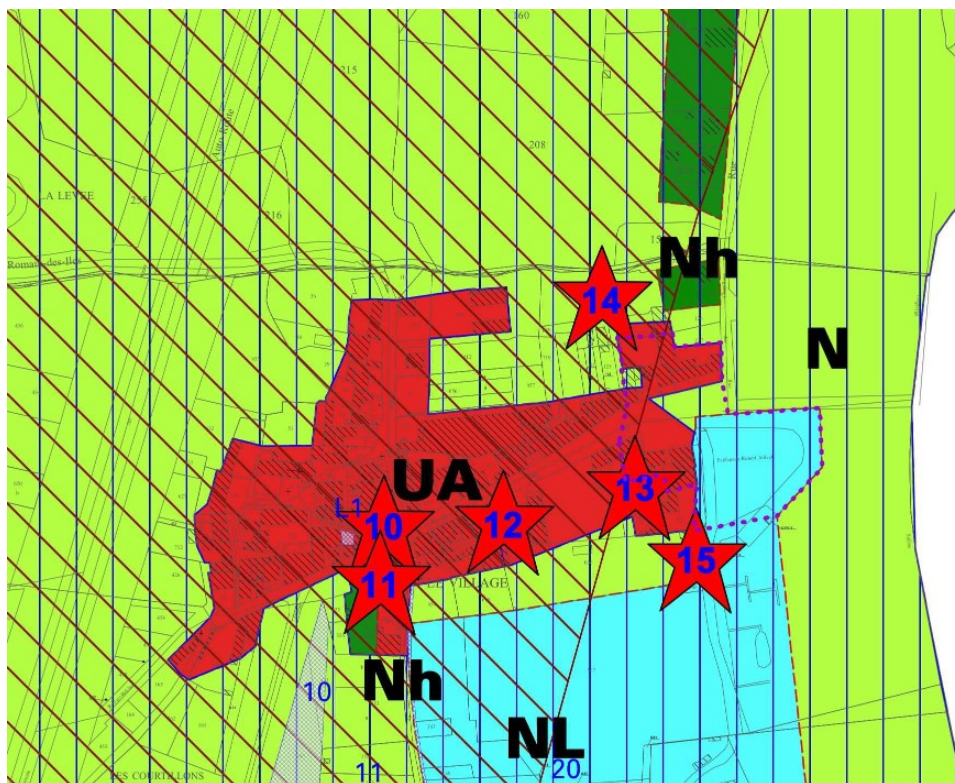
10 - Le décor sur l'enduit de la maison située sur la parcelle 476A 85 mérite d'être restauré ainsi que la maison en murs de pisé attenante



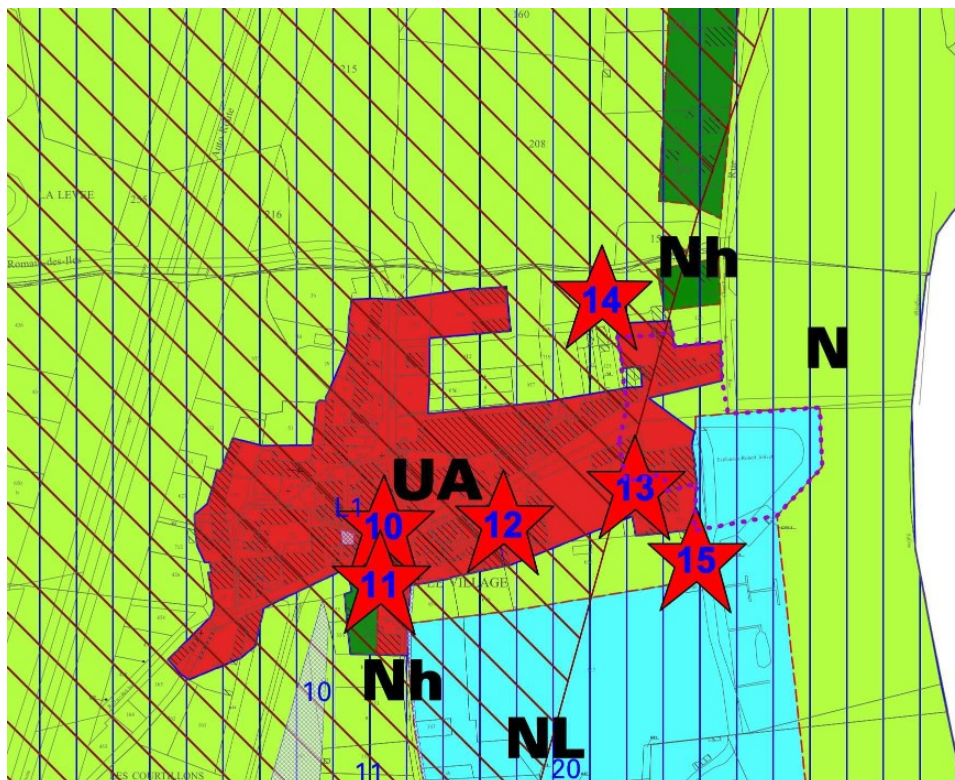
11 - L'intérêt architectural de la maison située sur la parcelle 476A 440 mérite d'être préservé



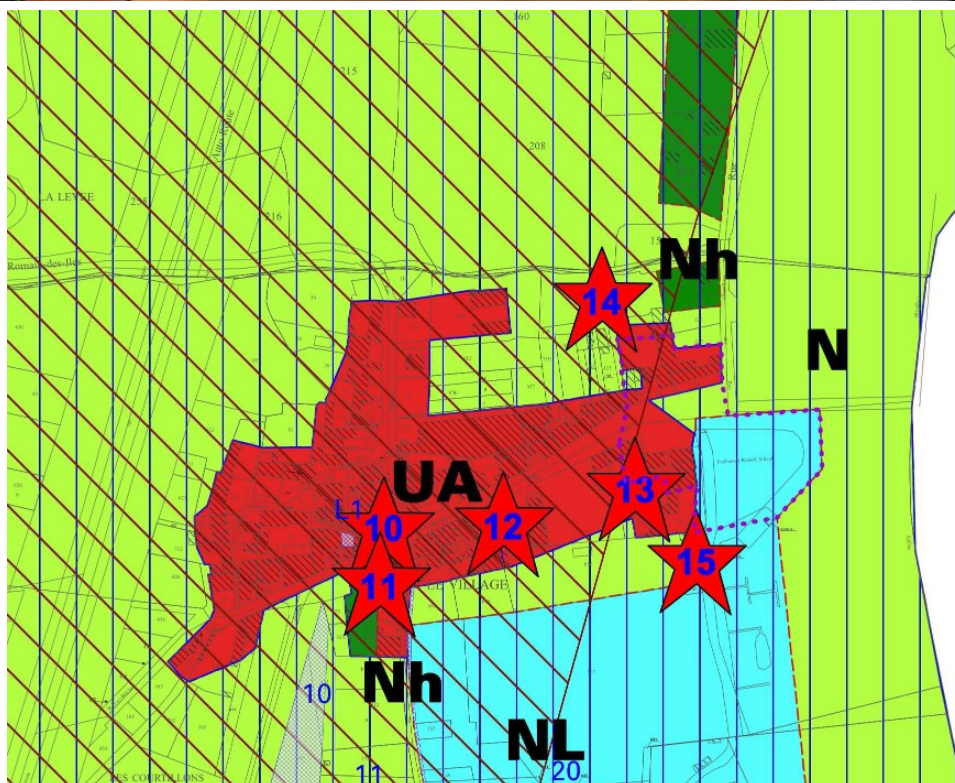
12 - La propriété située sur les parcelles 476A 662, 663 et 664, notamment la façade en brique donnant sur la Grande rue ainsi que la cour



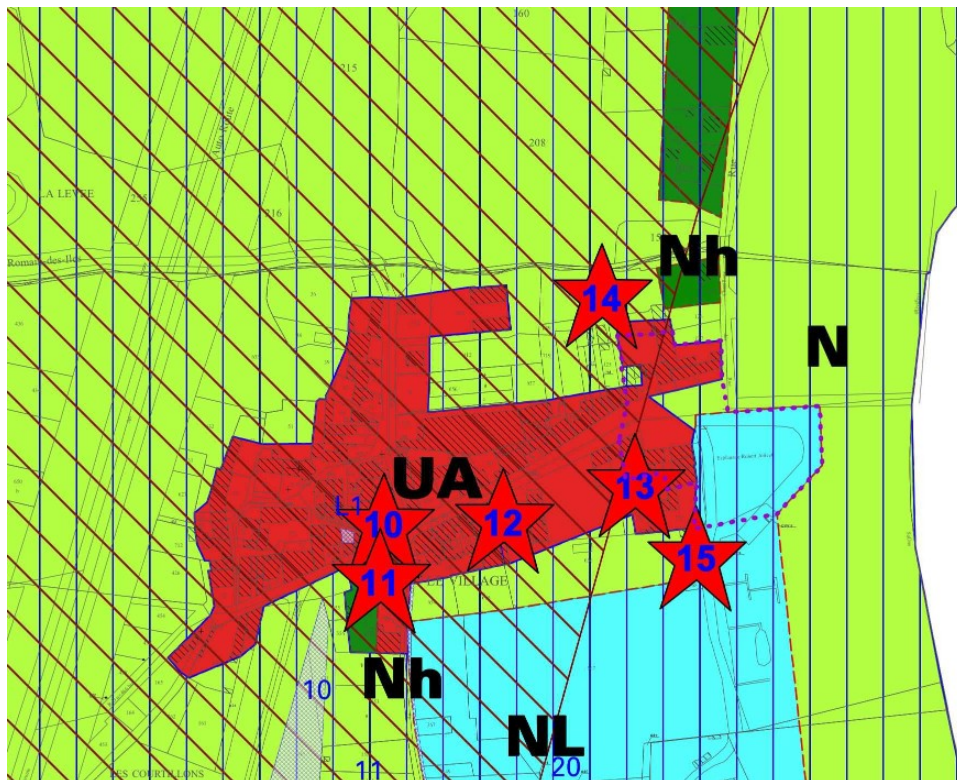
13 - Le décor peint en façade et les murs en pisé de la maison située sur la parcelle 476A 134



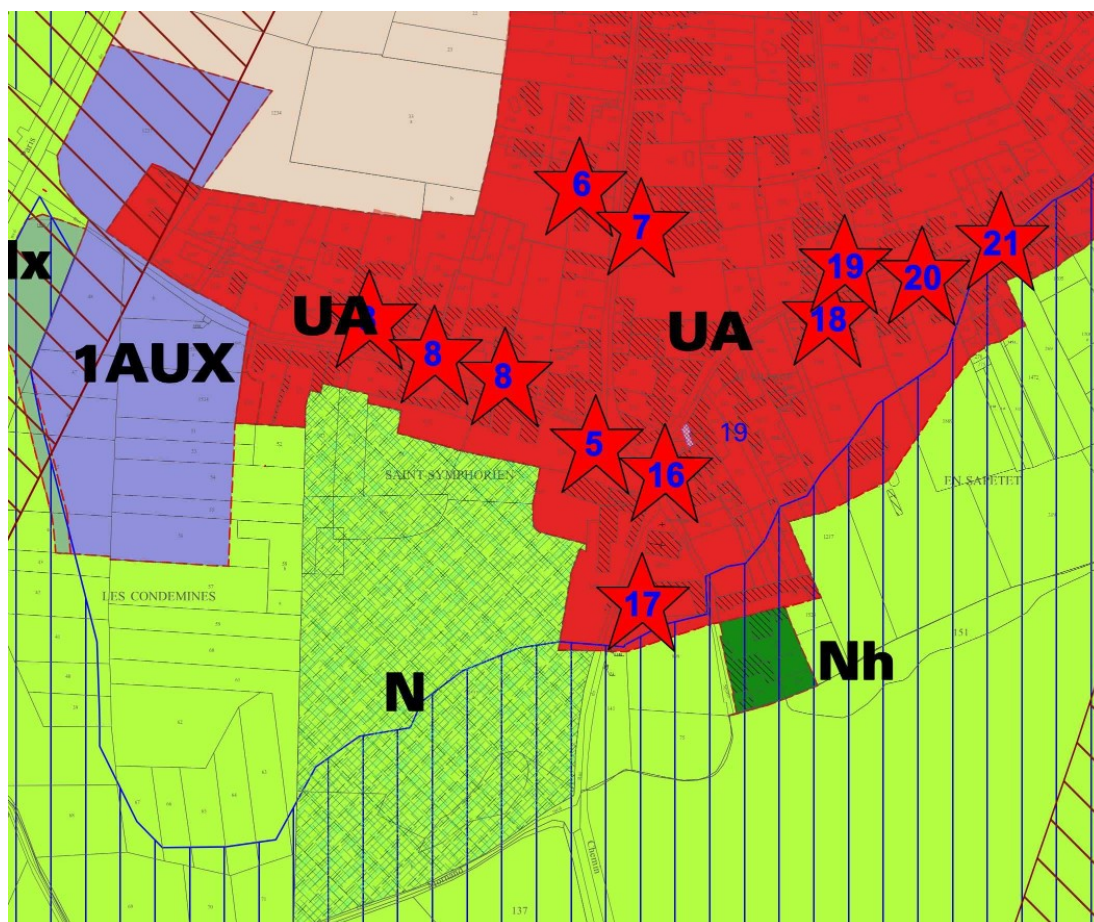
14 - La cheminée située sur la parcelle 476A 636 et le mur de clôture en brique de Saint romain des Iles situé sur la parcelle 476A 126



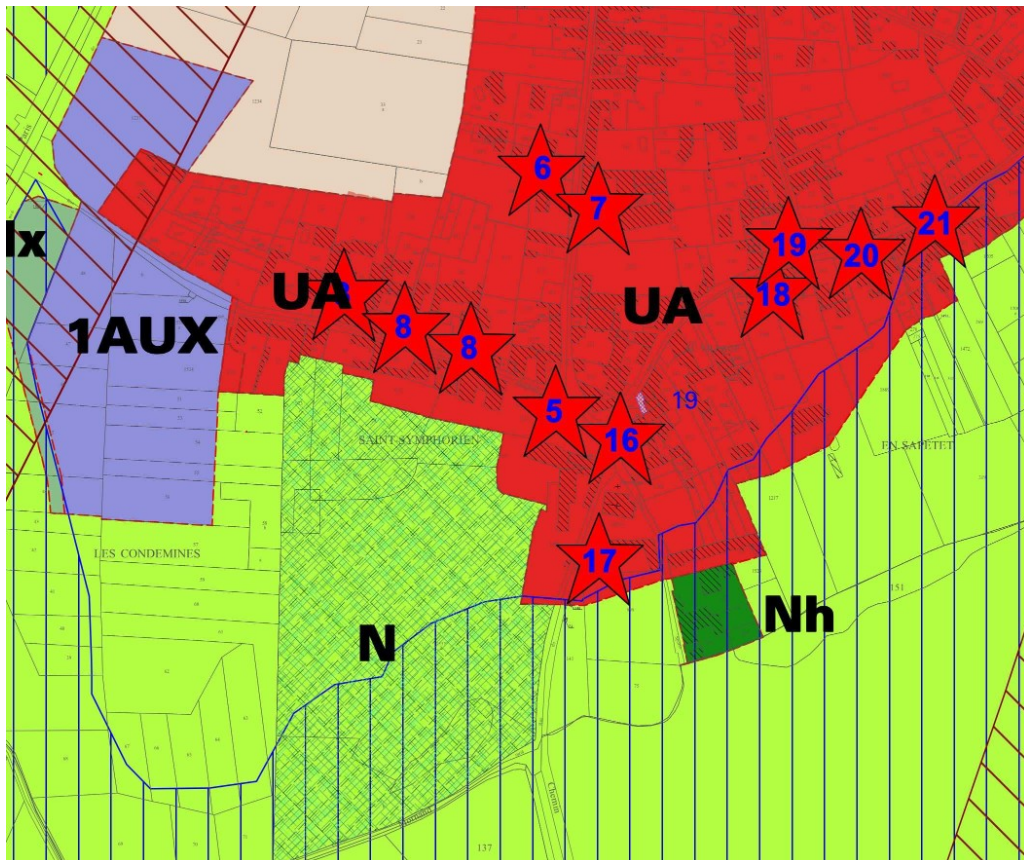
15 - Le mur de clôture longeant les parcelles 476 A 666, 668 et 667 du côté de la Saône et côté camping.



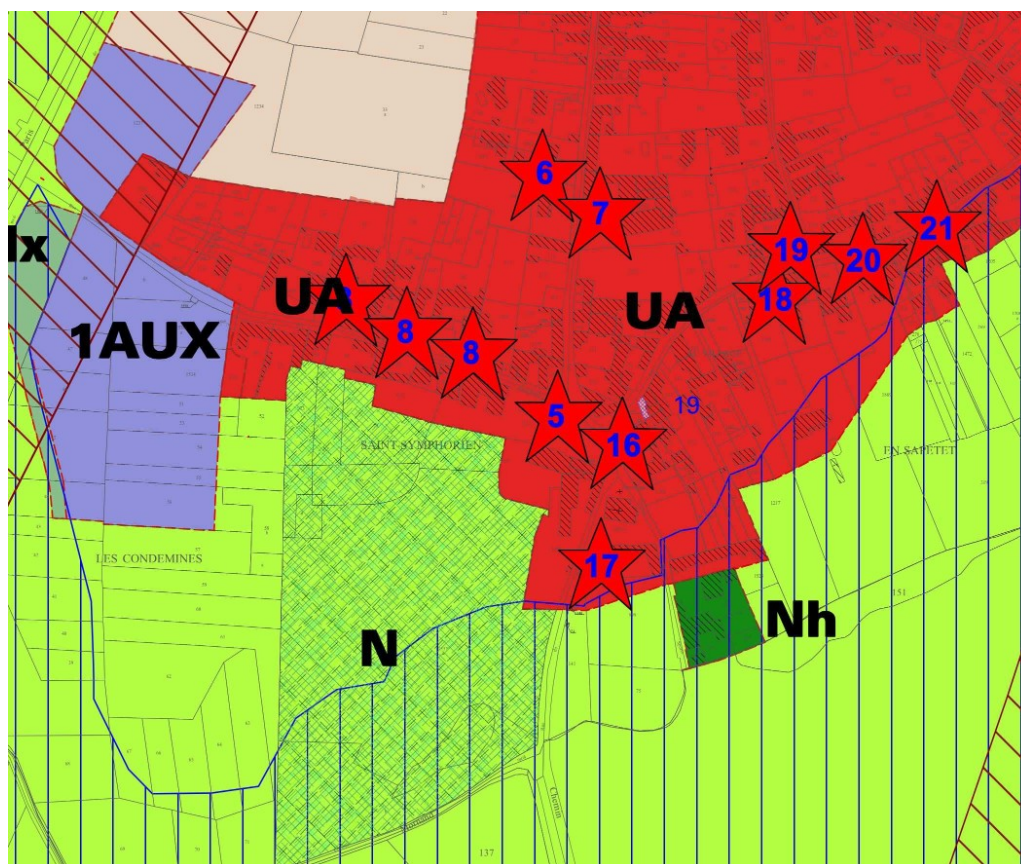
16 - La maison située au 3 impasse des sports



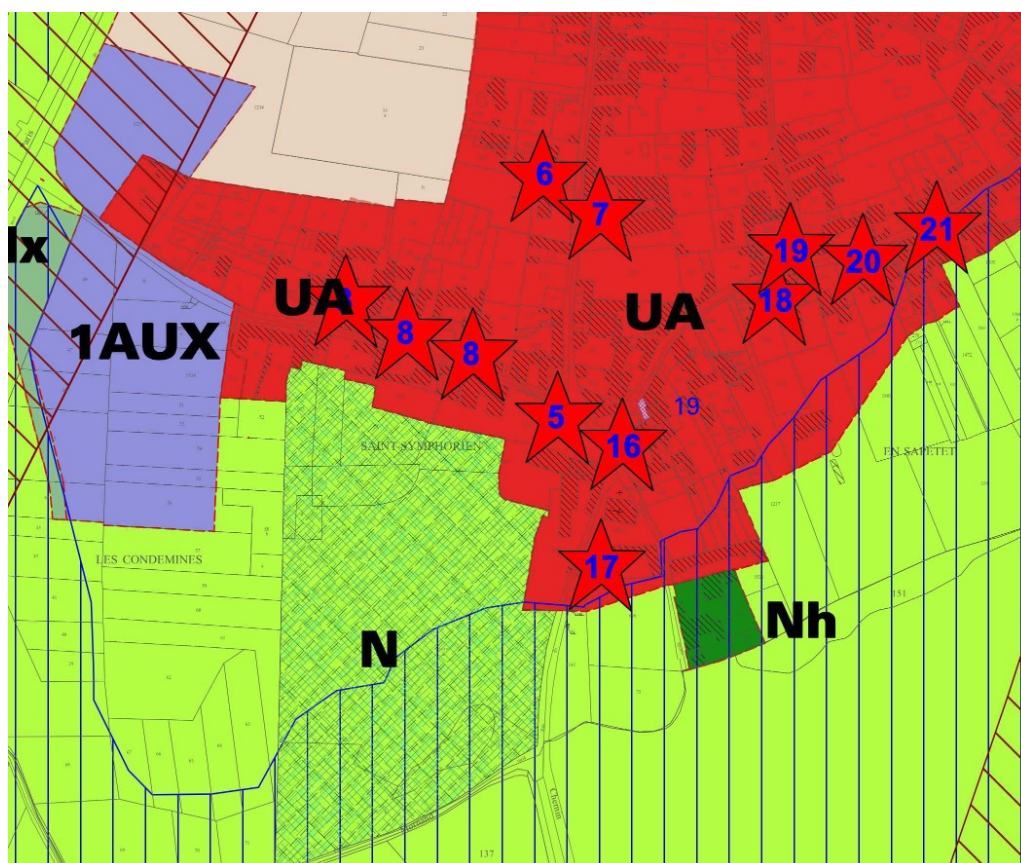
17 - L'intérêt architectural de la propriété située au 113 rue de Thoisse, à proximité immédiate de l'église



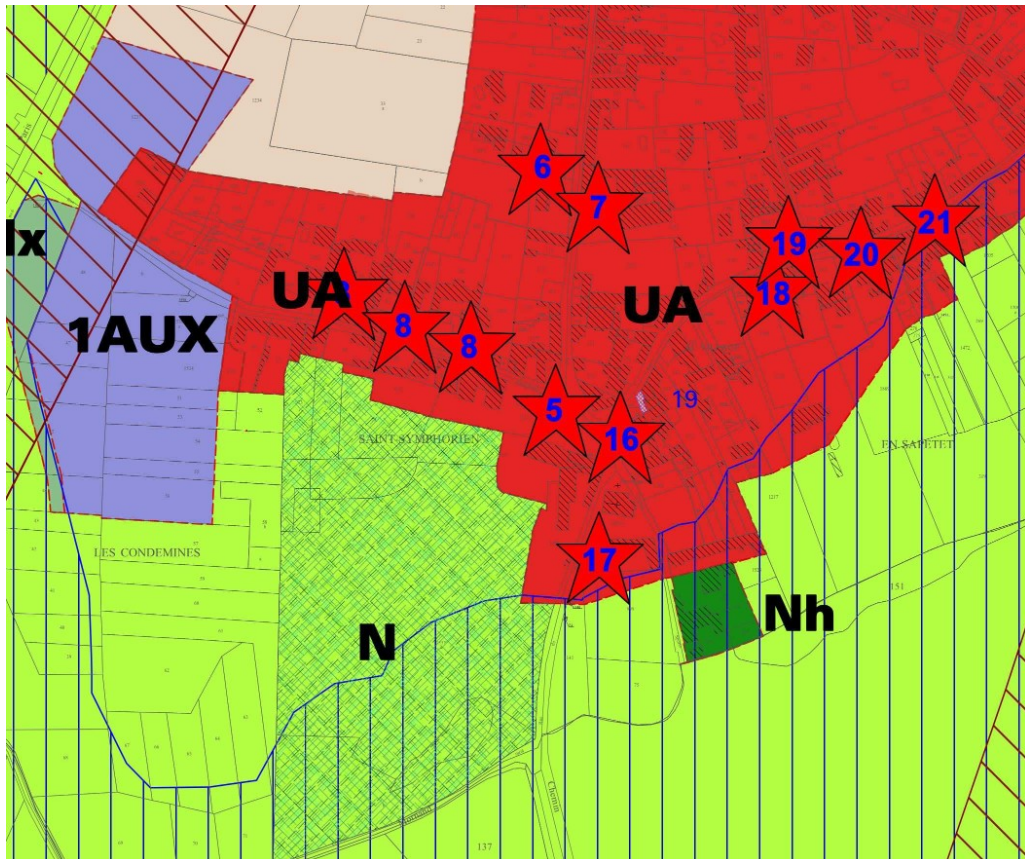
18 - La maison et le mur en pisé n° 182 rue des Chalandons



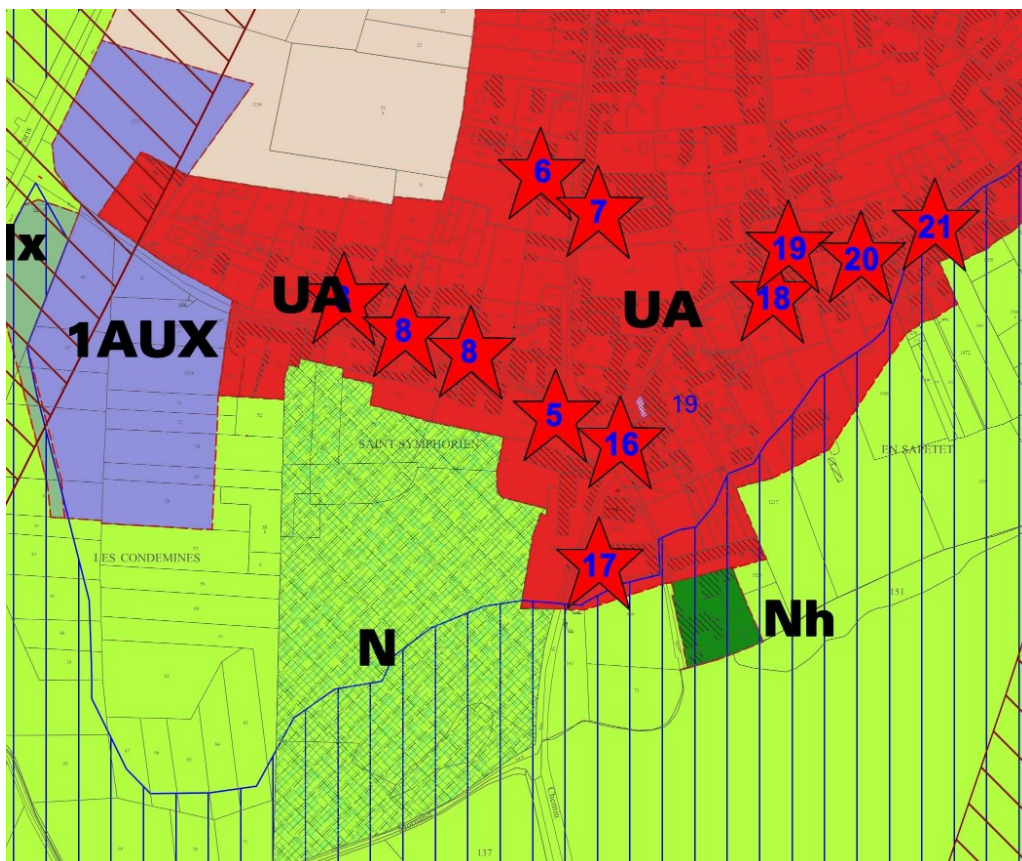
19 - Le porche d'entrée du 183 rue des Chalandons



20 - La porte en arc plein cintré de pierre de taille donnant sur un jardin au 257 rue des Chalandons



21 - Le mur en pisé situé au 258 rue des Chalandons avant la Mairie

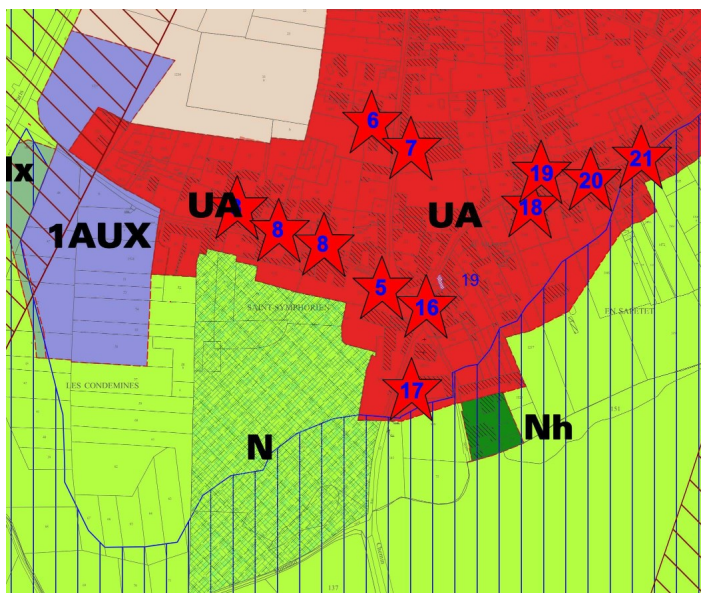


1 - Les éléments repérés au titre du L123 - 1 - 5 - 7° du code de l'urbanisme liés aux parcs

Sont repérés sur le plan de zonage ci-dessous des éléments de parc qui participent de l'image traditionnelle du centre bourg de Saint Symphorien d'Annelles mais aussi de Saint Romain des îles.

Le parc au sud du centre bourg

Le parc est repéré au titre de l'article L123.1.5.7° du code de l'urbanisme, les grands arbres et les espaces végétalisés doivent être préservés ainsi que la grille au sud du parc et à proximité de la route de Thoissey.



Le parc au nord du centre bourg

Le parc est repéré au titre de l'article L123.1.5.7° du code de l'urbanisme, les grands arbres et les espaces végétalisés doivent être préservés ainsi que la façade du bâtiment.

